

附件

上海市声环境功能区划

(2019年修订版)

上海市生态环境局

二〇一九年

目 录

第一部分 上海市声环境功能区划文本	1
1 总则	1
2 各类声环境功能区划范围	1
3 附则	11
第二部分 上海市声环境功能区划示意图册	12
黄浦区	12
静安区	13
徐汇区	14
长宁区	15
虹口区	16
杨浦区	17
普陀区	18
宝山区	19
闵行区	20
浦东新区	21
嘉定区	22
松江区	23
青浦区	24
奉贤区	25
金山区	26
崇明区	27
上海市	28

上海市声环境功能区划文本

1. 总则

1.1 编制目的

为适应本市声环境管理需要，在 2011 年上海市人民政府批准的“上海市环境噪声标准适用区划”（2012 年 3 月实施）基础上进行调整，为环境噪声执法、污染源治理、环境规划等提供依据。

1.2 编制依据与引用标准

- 1.2.1 《中华人民共和国环境噪声污染防治法》
- 1.2.2 《上海市环境保护条例》
- 1.2.3 城市的行政区划、自然地貌及规划用地现状；城市规划、环保专项规划等
- 1.2.4 GB 3096-2008《声环境质量标准》
- 1.2.5 GB 12348-2008《工业企业厂界环境噪声排放标准》
- 1.2.6 GB 22337-2008《社会生活环境噪声排放标准》
- 1.2.7 GB/T 15190-2014《声环境功能区划分技术规范》
- 1.2.8 沪府办[2016]90 号《上海市控制性详细规划技术准则》

1.3 适用范围

- 1.3.1 本区划适用本市行政区域。
- 1.3.2 GB3096《声环境质量标准》、GB12348《工业企业厂界环境噪声排放标准》、GB22337《社会生活环境噪声排放标准》等标准中的标准适用范围按照此区划执行。
- 1.3.3 飞机噪声、铁路机车噪声不适用本区划。

1.4 相邻功能区达标原则

工业企业以及固定源设备（如冷却塔、变电设备等）排放噪声影响到相邻声环境功能区内的噪声敏感建筑物时，其排放的噪声在敏感建筑物处应达到该功能区的声环境质量标准。

1.5 适时调整原则

对国务院、市政府批准的大型居住社区、新增工业区、独立工矿用地或者工业区范围调整的，声环境功能区可按用地性质或经国务院、市政府批准的规划作相应调整，由市生态环境局

按调整的规划公布执行。

2. 各类声环境功能区划范围

2.1 1—3 类声环境功能区

2.1.1 黄浦区（含原黄浦区及原卢湾区）

全部为 2 类区（交通干线两侧区域以及附属站、场、码头、服务区等 4 类区除外）

2.1.2 静安区（含原静安区及原闸北区）：

2.1.2.1 2 类区：3 类区及交通干线两侧区域以及附属站、场、码头、服务区等 4 类区以外的区域为 2 类区

2.1.2.2 3 类区：市北高新技术服务业园区：走马塘—共和新路—汶水路—平陆路—云飞路—万荣路—汶水路—彭越浦

2.1.3 徐汇区

2.1.3.1 2 类区：3 类区及交通干线两侧区域以及附属站、场、码头、服务区等 4 类区以外的区域为 2 类区

2.1.3.2 3 类区：环南二大道—龙吴路—春申塘—区界—黄浦江—环南二大道

2.1.4 长宁区

2.1.4.1 2 类区：3 类区及交通干线两侧区域以及附属站、场、码头、服务区等 4 类区以外的区域为 2 类区

2.1.4.2 3 类区：虹桥国际机场（长宁区范围）：长宁、闵行边界—环西一大道—机场、新泾镇边界

2.1.5 虹口区

全部为 2 类区（交通干线两侧区域以及附属站、场、码头、服务区等 4 类区除外）

2.1.6 杨浦区

2.1.6.1 2 类区：3 类区及交通干线两侧区域以及附属站、场、码头、服务区等 4 类区以外的区域为 2 类区

2.1.6.2 3 类区：军工路沿线独立工矿用地：锚地—黄浦江—复兴岛运河—黎平路—军工路—区界（除森林公园至虬江之间地块外）

2.1.7 普陀区

2.1.7.1 2类区：3类区及交通干线两侧区域以及附属站、场、码头、服务区等4类区以外的区域为2类区

2.1.7.2 3类区：

1) 西北物流园区（嵯浦物流基地）：东至金迎路、金通路、真沃路、华联路、中联路规划北延伸、中嵯浦，南至金昌路，西至金润路及区界，北至区界（翔二河、金通路）

2) 未来高新技术产业园区：金昌路—外环线—桃浦路—万镇路—铁路支线

2.1.8 宝山区

2.1.8.1 1类区：

罗店新镇（美兰湖区域）：月罗公路—潘泾—杨南路—沪太路

2.1.8.2 2类区：1、3类区及交通干线两侧区域以及附属站、场、码头、服务区等4类区以外的区域为2类区

2.1.8.3 3类区：

1) 宝山工业园区（宝山工业区）：新川沙路—潘泾路—金石路—潘泾—潘川路—北蕙川路—石太路—集贤路—金池路（老罗北路）—沪太路

2) 宝山工业园区（罗店工业区）：石太路—潘泾—练祁河—潘泾路—月罗公路—抚远路

3) 月杨工业园区（北区）：老蕙川路—北蕙川路—和合路—云天路—知仁路

4) 月杨工业园区（月浦工业园）：马路河—蕙川路—镇界（杨行、罗店）

5) 月杨工业园区（杨行工业园）：镇界（月浦）—蕙川路—富锦路—镇界（罗店）

6) 月杨工业园区（顾村工业园）：湄浦河—规划富长路—宝安公路—潘泾

7) 吴淞工业园区：宝杨路—同济路—泰和路—北泗塘—蕙藻浜—逸仙路—长江路、长江西路—西泗塘—蕙藻浜—杨盛河—泰和路—江杨北路

8) 宝山工业园区（宝山城市工业园区）：园康路—城银路—真陈路—市台路—工业路—区界（普陀、嘉定）

9) 精品钢产业基地（宝钢股份有限公司）：顾泾—长江—马路河—江杨北路—月罗路—杨盛河

10) 精品钢材产业基地（浦钢股份有限公司）：川纪路—长江外堤—老蕙川路—知仁路—云天路—和合路—北蕙川路

11) 石洞口电厂区域：老蕙川路—长江外堤—长江—顾泾

12) 大场机场：南蕴藻路—镇界（庙行）—区界（闸北）—场中路—大场老镇区界—西弥浦—镇界（庙行）

13) 罗泾产业社区：新川沙路—沪太路—陈川路—规划罗业路（长飞路）

2.1.9 闵行区

2.1.9.1 1类区：

1) 浦江镇大治河南：黄浦江准水源保护区（5公里范围内）—区界—黄浦江—大治河

2) 马桥镇水源保护区：西河泾—黄浦江—女儿泾—工农河（除704研究所外）

2.1.9.2 2类区：1类区、3类区及交通干线两侧区域以及附属站、场、码头、服务区等4类区以外的区域为2类区

2.1.9.3 3类区：

1) 闵行经济技术开发区及周边工矿用地：华宁路—江川路—兰坪路—黄浦江—704研究所南厂界—斜泾—向阳河—西河泾—剑川路

2) 莘庄工业园区：沙港—元江路—北竹港—北松公路—沪闵路—瓶北路—中春路—光华路—沪闵路—银都路—区界

3) 铁路货场地块：昆阳路以西—剑川路以北—汇江路以东—新闵支线铁路以南

4) 西郊经济开发区（闵北工业园）：纪谊路（友谊河）—北青公路—纪潭路（金光路）—纪鹤路

5) 莘庄工业园区（向阳工业园）：莲花南路—双柏路—高压走廊—俞塘—沪金高速公路—六磊塘

6) 东方私营经济城：三鲁路—鲁南路—新浦达泾—跃进河

7) 吴泾独立工矿用地（吴泾工业区）：黄浦江—放鹤路—虹梅南路—双柏路

8) 上海马桥产业园区：中青路以西—铁路河以北—女儿泾以东—俞塘以南

9) 上海漕河泾开发区浦江高科技园（上海航天科技产业园）：苏召路以西—沈庄塘以北—浦星公路以东—中心河以南

10) 闵东工业区：北块为向阳河、三鲁公路以西—浦星公路、牛肠泾以东—红卫河、联达路以北—沈庄塘以南；南块为鲁南路—徐治路—先进河—新浦达泾（原东方私营经济城）

11) 虹桥国际机场（闵行区范围）：长宁、闵行边界—机场、新泾镇边界—天山西路—南石桥路—宁虹路—七莘路—沪青平公路

2.1.10 浦东新区

2.1.10.1 1类区:

- 1) 花木行政文化联洋社区: 杨高南路—杨高中路—民生路—锦绣路—芳甸路—花木路—杨高南路
- 2) 原南汇区范围内 2 类区、3 类区及交通干线两侧区域以及附属站、场、码头、服务区等 4 类区以外的区域

2.1.10.2 2类区:

- 1) 原浦东新区范围内 1、3 类区及交通干线两侧区域以及附属站、场、码头、服务区等 4 类区以外的区域为 2 类区
- 2) 康桥镇及康桥工业区内住宅组团: 申江路以东 400 米—盐船港—申江南路—秀沿路—罗山路—S20 外环高速; 罗山路—S20 外环高速—周园路—秀浦路—罗山南路—周浦康桥镇界—沪南公路—陆家浜—梓康河—S20 外环高速—沪南公路—原南汇区界
- 3) 大团镇: 北至石皮泖港, 南至 S2 沪芦高速及区界, 西至浦东运河, 东至规划路(南团公路)
- 4) 惠南镇: 南祝路—沪南公路—听潮路—惠新港—大川公路—拱极路
- 5) 书院镇: 新欣路—五尺沟—东大公路—白龙港
- 6) 老港镇: 北至中港河, 南至纬五路(老港中学南侧建中路位置), 西至东港公路(建西路), 东至南果公路
- 7) 芦潮港镇: 两港大道—大芦东路—潮和路—人民塘—南芦公路
- 8) 祝桥镇: 六灶港—新川南奉公路—卫亭路、航亭环路—浦东运河
- 9) 新场镇(含 01 单元、西南单元、古镇、旅游服务区): 西至新西环路(新环西路以西约 450 米), 南至大治河, 东至沪芦高速, 北至惠新港(卫星港)
- 10) 六灶镇: 北澜港—新开河—六灶港—南六公路; 吉秋路(新会路东侧约 600 米)—焙灶港—南六公路—六灶港
- 11) 周浦镇(含大型居住社区周康航拓展基地): 东至罗南大道、镇界, 南至繁荣路、周祝公路、东丰林居南侧规划一路、五灶港(镇界), 西至永安港、沪南公路、周星路、康沈路, 北至镇界、盐船港
- 12) 宣桥镇(含惠南新市镇宣桥社区部分单元、老港农民集中安置区): 四灶港—大川公路—惠新港—香树湾东侧、南侧河道—张家桥河道—沪南公路—申杰路北延伸—六灶港—沪芦高速—惠新港—六奉公路—南季路—宣六港—四灶港(除三灶都市型工业园); 北至宣黄公路, 南至大治河, 东至宣六港, 西至六奉公路(宣桥镇南块)

13) 航头镇: 鹤立公路—航鹤路—航浦路—区界—大治河—咸塘港—下盐路

14) 泥城镇: 东至新元南路, 南至泥城路、彭平路, 西至鸿音路, 北至泥城镇人民政府、南芦公路

15) 万祥镇: 北起老镇区(临港大道北侧约 100 米), 南至三灶港, 东至万牧路, 西至万和路; 北起祥泰路, 南至新万港, 东至万牧路, 西至祥隆路

16) 机场航道噪声缓冲区: 北至浦东机场分界线, 南至大治河, 西至两港大道, 东至大海

17) 临港产业综合服务区: 大治河—南至 J1 路(洲德路)—西至两港大道—东至大海(除 3 类区外)

18) 浦东新区民乐大型居住社区: 南祝路以西—拱极路以北—大川公路以东—下盐公路以南

19) 航头拓展大型居住社区: 北至申嘉湖高速, 西至沪南公路、张家桥港、高压走廊控制带, 南至下盐公路, 东至沪奉高速

20) 上海国际旅游度假区(以迪士尼为中心): 迎宾高速(S1)—南六公路—周邓公路—唐黄路—周祝公路—沪芦高速(S2)—周邓公路—沪芦高速(S2)红线以西约 1000 米

21) 临港新城中心区一期:

X6 路(白荆路)—环湖西三路—杞青路—沪城环路

临港大道—环湖西一路—海港大道—环湖西二路—方竹路/香竹路—环湖西三路—橄榄路—沪城环路—花柏路—环湖西三路—竹柏路/瑞木路—环湖西二路

临港新城 WSW-C4 地块: 环湖西三路—海港大道—沪城环路—古棕路—小区西边界(中涟河东北侧)—小区北边界(城市楔形绿地)—花榈路

22) 临港重装备产业区二期 G4PD-0303 单元(原 DG03 单元)H 街坊(公租房): D4 路(长空路)—新元南路—正茂路—E8 路(云水路)

23) 上海海昌海洋公园: 东至松萝路、南至绿丽港、西至银飞路、北至杞青路

24) 新场镇 16 号线核心单元 PDS2-0101: 坤珍路(蒋仁路)—申江南路—惠新港—康新公路

2.1.10.3 3类区:

1) 浦东空港工业园区(川沙工业园): 川六公路—六陈路—妙境路延伸线—迎宾大道

2) 浦东空港工业园区(机场镇临空产业园): 远东大道—迎宾大道—江镇河—机场围场河—闻居路—远东大道—镇南路—川南奉公路—施镇河

3) 浦东合庆工业园区: 远东大道—龙东大道—浦东运河—张家浜

4) 高桥化工独立工矿用地：双江路—港城路—浦东北路—东葛路—浦东大道—马家浜—黄浦江—双江路

5) 外高桥电厂：港电路—长江边—东厂界—环东二大道—港电路

6) 外高桥造船基地：规划厂界

7) 外高桥港区：港电路—港城路—杨高北路—港华路—外高桥物流园区边界—长江—港电路

8) 外高桥物流园区：东起外高桥港区三期，西至高桥石化公司海滨油库，南近外环线环东大道，北靠海运局油库

9) 外高桥港区四期：随塘路—洲海路—长江—外高桥港区五期—随塘路

10) 浦东国际机场用地：北迄江镇河与新围场河，西临机场围场河，南到薛家泓港，东至海边

11) 浦东康桥工业园区（含中国电信信息园区、上海国际医学园区、新场工业区）：

沪南公路—S20 外环高速—梓康河—陆家浜—浦三路—原南汇浦东区界

东至原南汇区界，南至 S20 外环高速，西至罗山路，北至原区界

东至林海公路，南至原区界，西至原区界，北至秀沿西路

申江路以东 400 米—周邓公路—申江南路—下盐公路—S3 公路（罗山路）—秀浦路—周园路—S20 外环高速—S3 公路（罗山路）—秀沿路—申江南路—盐船港

12) 金桥工业区(南汇工业园区)：惠新港—大川公路—大治河—宣六港—宣黄公路—六奉公路—六灶港—申杰路北延伸—沪南公路—张家桥河道—香树湾南侧、东侧河道—惠新港

13) 浦东空港工业园区（祝桥空港工业园）：浦东铁路规划控制线—盐朝公路—川南奉公路—闻居路

14) 大麦湾工业区：陈家宅河—沪南公路—咸塘港—航三路

15) 老港工业区：两港公路—中港河—白龙港—良民路

16) 现代农业园区：东港公路—中港河—远东大道—灶鸿港

17) 周浦智慧产业园：东至永安港、沪南公路、周星路、康沈路，南至周浦镇界（沈杜公路），西至康梧路、镇界，北至年家浜路、繁荣路、周祝公路、东丰林居南侧规划一路

18) 三灶都市型工业园：大川公路—四灶港—龙憩河—游中路—光明路—镇北路—五星四组 2 号河—五星四组 1 号河—南六公路—五灶港（除明祥苑小区住宅组团用地外）

19) 上海鹿园独立工矿用地（六灶城镇工业用地）：南六公路—焙灶港—六奉公路—北界沟

20) 万祥独立工矿用地：白玉兰大道（东大公路）以北，X8 路以南（东大公路北侧约 820 米处），Y9 路（祥凯路）以西，Y10 路（泖马河东侧 100 米处）以东

21) 书院独立工矿用地：北至 X8 路（东大公路北侧约 820 米处），南至白玉兰大道（东大公路），西至 Y9 路（祥凯路），东至五尺沟

22) 泥城独立工矿用地（泥城工业区）：东至小泖港、泥彭河、E8 路（云水路），南至泥城路，西至泖马河，北至沪芦高速

23) 闵行经济开发区（临港园区）：

临港仓储转运物流园区：沪芦高速、两港大道、洋浩路、团芦港、新元南路围合的区域

临港国际物流园区：北至两港大道，南至顺翔路，西至浦东铁路及货场边界、江山路、大泥公路及延伸，东至沪芦高速

临港重装备产业区（包括一期和二期）：泥城路—新元南路—正茂路—泖马河—两港大道—正嘉路—海堤路—南芦路

24) 洋山保税港区：东至芦潮引河，南至扬帆路，西至长满路，北至顺翔路

25) 临港地区综合区 04PD-0107 单元：东至凯汇路（滨果路东侧约 1.4 公里处），西至浩创路（胜利河东侧路处），南至银涛路（三三公路南侧约 1.4 公里处），北至丹漪路（三三公路南侧约 400 米处）

2.1.11 嘉定区

2.1.11.1 1 类区：

1) 沪宜公路—南娄塘河—吴铁河—恒冠路—金展街—锡瑞街—金旺路—铜都街西延伸—吴塘河—宝钱公路—百安公路—汇旺路—吴塘河—喜泉路西延伸—百泉路—外钱公路—高杨路—练祁河—百泉路—恒涛路—高杨路—清能路—百泉路—恒谐路—百安公路—上海绕城高速—江苏省界—宝钱公路—双泾河—江苏省界（除 3 类区再生能源利用中心外）

2) 娄陆公路—嘉唐公路—双塘河—娄塘河—横沥河—曹新公路—里长浜—冯辛路—八字塘河—曹新公路—澄浏公路—徐行镇界—嘉定宝山区界—江苏省界（除 3 类区华亭城镇工业地块及 2 类区华亭新市镇与华亭老 104 地块、华亭镇老华亭社区、华亭镇老东工业地块外）

3) 沪嘉高速—剑兰路—浏翔公路—上海绕城高速—云长泾—练祁河—宝山区界—蕴藻浜—科盛路—蕴北公路—浏翔公路—蕴藻浜

2.1.11.2 2 类区：

1) 华亭新市镇及老 104 地块：高竹路—高石公路—华立路—川泾河—华达路—娄塘河—嘉行公路—霜竹公路

- 2) 华亭镇老华亭社区：东至华霜路、南至沪华中路、西至浏翔公路、北至霜竹公路
- 3) 华亭镇老东工业地块：东至界泾河（区界）、南至沪樊路、西至浦华塘、北至护民路
- 4) 娄塘古镇：双塘河—娄塘河—横沥河—宝钱公路—嘉唐公路
- 5) 外冈泉泾村保留工业地块：双泾河—宝钱公路—省界
- 6) 其他区域中除 1、3、4 类区以外的区域

2.1.11.3 3 类区：

1) 嘉定试点工业园区（北区）：娄陆公路—嘉唐公路—宝钱公路—横沥河—沪崇苏西线（绿意路）—胜辛北路—娄塘河—嘉浏公路（沈海高速）—霜竹公路；嘉浏公路（沈海高速）—沪崇苏西线（绿意路）—朱旺路（潘戴路）—平滨公路（北和公路）；

嘉定试点工业园区（北区）、嘉定区出口加工区、外冈工业园区、施晋村保留工业地块：经四路（和陈公路）—宝钱公路—嘉定区出口加工区边界路—南娄塘河—吴铁河—恒冠路—金展街—锡瑞街—金旺路—铜都街西延伸—吴塘河—宝钱公路—百安公路—恒飞路

2) 安亭汽车产业基地：沪宁铁路—安虹北路—曹安公路—顾浦

3) 上海国际汽车城零部件配套工业园区：嘉安公路—嘉松北路—园区路—宝中路—新丰河—蕴藻浜—京沪高铁—墨玉北路—园际路—小漳浦（除 4 类，东南侧别墅及学校 2 类外）

4) 黄渡工业园区：沪宁铁路—沈海高速（嘉金高速）—绿环路（桃浦公路）—盐铁河—曹安公路—嘉松北路—昌吉东路—高压走廊—沪宁铁路

5) 嘉定南翔工业园区：翔江路—翔乐路—沪宁铁路—胜辛南路

6) 徐行工业园区：华亭泾—曹胜路—大安路—徐潘路—大安路西侧约 500 米河道—俞湾路—蒲华塘—镇界

7) 外冈城镇工业地块及长泾村保留工业地块：庙泾—嘉松北路—恒谐路—百泉路—清能路—高杨路—恒涛路—吴塘河

8) 南翔城镇工业地块：蕴藻浜—嘉定普陀边界—丰翔路—浏翔公路—蕰北公路—科盛路

9) 江桥城镇工业地块：曹安公路—金园一路—沪宁高速公路—嘉闵高架

10) 华亭城镇工业地块：华达路—川泾河—华立路—高石公路

11) 嘉定试点园区（南区）（澄浏中路以东地块）：东至杨树明港，南抵马陆塘，西达澄浏中路，北至横仓公路

12) 再生能源利用中心地块（含湿垃圾、建筑垃圾资源化利用等）：顾浦河—郭泽塘—泉塘路—钱泾河—地块西侧河道—郭泽塘—湿垃圾地块西侧延伸段—沪通铁路

2.1.12 松江区

2.1.12.1 1 类区：

1) 佘山国家旅游度假区核心区：嘉松南路—沈砖公路—佘北公路—泗陈公路

2) 松江大学城：东至嘉松南路，南至文翔路，西至三新路、张家浜、沈泾塘，北至广富林路、人民北路、张家浜

3) 其它区域中除 2、3、4 类区以外的区域

2.1.12.2 2 类区：

1) 岳阳街道：通波塘—沪杭铁路—沈泾塘—沪杭高速公路

2) 方松街道：通波塘—沪杭高速公路—沈泾塘—沪杭铁路—油墩港—辰花公路（除 1 类区外）

3) 中山街道：东至车新公路，南至北松公路—沪杭铁路，西至通波塘，北至洞泾镇、新桥镇交界处（除 3 类区外）

4) 永丰街道：东至沈泾塘—毛竹港—沪杭铁路—大涨泾，南至小横潦泾—黄浦江，西至油墩港—秀春塘—坝河—小横潦泾，北至沪杭高速公路（除 3 类区外）

5) 九亭镇：东至小涑港，南至新桥镇交界处，西至淀浦河—北泖泾，北至区界（除 3 类区外）

6) 洞泾镇：东至北泖泾，南至新桥镇、中山街道、方松街道交界处，西至佘山镇交界处，北至泗泾镇交界处（除 3 类区外）

7) 泗泾镇：东至淀浦河—北泖泾，南至泗泾镇交界处，西至佘山镇交界处，北至区界（除 3 类区外）

8) 新桥镇：东至区界，南至车墩镇交界处—中山街道交界，西至泗泾镇交界—洞泾交界，北至九亭镇交界（除 3 类区外）

9) 石湖荡镇区：栅里河—养石路—沪昆高速—松蒸公路

10) 塔汇镇区：东至酬勤路，西至油墩港，南至甘德路，北至唐明路

11) 石湖荡镇中心村：东至油墩港，南至陶家村路（新中路），西至新村河，北至闵塔路

12) 佘山镇区：东至佘北公路—辰山塘，南至西佘山环山公路—沈砖公路，西至油墩港，北至泗陈公路

13) 天马社区：东至天鸡路，南至天马高尔夫球场，西至新宅路，北至胜利港

14) 松江科技园区生活配套区（小昆山）：东至同三国道，南至沪杭铁路，西至泖河，北至横山塘（除 3 类区外）

15) 泖港镇区：东至大泖港，南至大泖港—新艳路，西至新丰河，北至叶新公路

- 16) 柳港镇五库中心村：叶新公路—建设河—叶新支路
- 17) 叶榭镇区：金山支线—同建路（高压线走廊）—嘉金高速公路—叶新公路
- 18) 张泽社区：串心港—中心港—紫石泾—叶新公路
- 19) 新浜镇区：沪杭高速公路—向荡港—沪杭铁路复线—叶新公路
- 20) 车墩镇区：金山支线—黄泥潮—车新公路—南姚路
- 21) 华阳桥社区：东、南至北松公路，西至华阳四队，北至松江出口加工区
- 22) 松江科技园区工业区：同三国道—横山塘—区界
- 23) 石湖荡镇一期工业区：长石路—横潦泾—长衫河—唐明路
- 24) 柳港工业区五库分区：建设河—叶新公路—西兴公路—叶新支路
- 25) 老天马工业园区：新宅路—南村（天南路）—中心港—沈砖公路
- 26) 佘山镇都市工业园区：东至规划四路，南至沈砖公路，西至青天路，北至规划九路
- 27) 新浜镇都市工业园区：茹塘—叶新公路—沪杭铁路复线—弯良泾
- 28) 叶榭镇都市工业园区：嘉金高速公路—中心港—串心港—叶新公路
- 29) 泗泾佘山北大型居住社区：西至通波塘，北至淀浦河，东至嘉松公路，南至泗陈公路
- 30) 松江新城南部区域：东至铁路新闵线—金山支线，南至申嘉湖高速，西至沈海高速，北至沪杭铁路—北松公路（除3类区外）
- 31) 柳港工业区：叶新公路—中业路—龚家湾—新丰河—新艳路—中民路—新明路—上海绕城高速

2.1.12.3 3类区：

1) 松江工业区东区

沪杭高铁沿线至华铁路，至北松公路、香车路，至沈海高速，至南姚路、金山支线、北松公路，至茜浦泾（除华阳桥社区外）

辰花路至卖新公路至中创路，至夏家浜路，至中辰路，至施园路，至中凯路，至文翔路，至沪昆高速，至东兴路，至江田东路，至宝胜路，至松胜路，至围河路，至沈海高速

2) 松江工业区西区：昆南河至泾德路，至港德西路（思贤路），至中德路，至南环路，至上海绕城高速，至古浦塘，至彭丰路，至松蒸公路，至昆港公路，至沪杭铁路沿线，至循环东路，至循环北路，至2号河，至沪昆高速，至吴家港，至辰花路，至上海绕城高速，至昆南河；

3) 永丰城镇工业地块：东至玉树路，南至塔闵路，西至秀春港、坝河，北至沪杭铁路

4) 车墩工业地块：香车路至北泖泾，至申嘉湖高速，至沈海高速

5) 九亭高科技工业园区：沪渝高速至寅青路，至涑坊路，至淀浦河沿岸，至沈海高速，至

沪渝高速

6) 九亭城镇工业地块：北至龙金路，东至九新公路，南至易富路，西至龙高路

7) 泗泾城镇工业地块

北部工业区：东至沈海高速、南至泗泾塘—高压走廊、西至高压走廊、北至九干路—望东北路—北泖泾

高新技术开发区：东至沈海高速公路、南至莘砖公路、西至沪松公路—泗砖公路、北至高压走廊（除西南侧别墅区外）

8) 洞泾工业园：刘五公路—砖新河—沪松公路—蔡家浜路—张泾路—莘砖公路—泗砖公路—塘砖路

9) 上海漕河泾开发区松江生产性服务功能区：姚北路至九新路，至规划六路（规划马汤路，现长兴路），至沪昆高速，至中心路，至姚北路

10) 佘山城镇工业地块：西至陶干路，南至泗陈公路，东至通波塘，北至昌业路（除东南侧别墅外）

11) 石湖荡工业区

北至规划二号路，西至双金公路，南至闵塔路，东至油墩港；南至唐明路，东至长石公路，北至闵塔路，西至油墩港

东至南北汶江、新松公路，南至松蒸公路、石湖荡港，西至栅里江，北至泖塘江

2.1.13 青浦区

2.1.13.1 1类区：金泽镇、朱家角镇、练塘镇中除以下2、3类区及交通干线两侧区域以及附属站、场、码头、服务区等4类区以外的区域

2.1.13.2 2类区：

1) 青浦城区（盈浦街道、夏阳街道）：全部为2类区

2) 香花桥街道：全部为2类区（青浦工业区产业基地除外）

3) 白鹤镇：全部为2类区（白鹤工业园区除外）

4) 华新镇：全部为2类区（华新产业社区除外）

5) 重固镇：全部为2类区

6) 徐泾镇：全部为2类区（徐泾产业社区除外）

7) 赵巷镇：全部为2类区

8) 朱家角镇：复兴路—江苏边界—原青浦镇边界—沪渝高速—复兴路南延伸段

9) 练塘镇：长浦江—柳甸路—新朱枫公路—芦潼路延伸—长珠路—章练塘路—老朱枫公路—西塘港—练南路—练北路—朱枫公路连接段

10) 金泽镇：培爱路—培育路—北胜浜（金泽港）—火泽荡—东厍港—培育路—金南路—沪青平公路—潘家湾—示范二路—示范方路

11) 香花桥社区：北青公路—普光路—香花中路—池泾浜路—水厂路—普光路—新高路—向阳河路

12) 民惠佳苑社区：友爱路—久业路—香大路—胜利路（新胜路）

13) 现代农业加工区：东圩路—老松蒸公路—贞溪路—大蒸港

14) 芦潼村（小蒸社区）：西泾江—新松蒸路—老松蒸路

15) 蒸淀社区（富民开发区）：欧风路（蒸富路）—俞汇塘—漕芳泾河—朱枫公路—蚂蝗泾—老朱枫公路

16) 东厍村：东到漕芳泾河，南到红旗塘（大蒸港），西到朱枫公路，北到朱枫公路

17) 泾长农民居住区：西泾江—蒸西河—蒸俞路—红旗塘

18) 柳甸村：新朱枫路以东、柳河西南面、太浦河以北

19) 联农村：蟹长头江—大港河—叶联界河—横山塘

20) 太北村：太北村闸—清水港—老朱枫路—太浦河

21) 金前村：老朱枫路—清水港—新朱枫路—太浦河

22) 金泽工业区：火泽荡—浙江交界—沪青平公路—金南路（除3类区外）

23) 商塌社区：王家泾—桥头港（店前港）—锦商公路—商前路—西鑫港—桥头港（店前港）—商蔡路—龚家港—急水港

24) 西岑社区及青西科技创新集聚区：北至岑卜路，南至练西河，东西至青西集聚区规划道路（东至粮管所路东侧约1.3公里，西至练西公路西侧约700米）

25) 莲盛社区（含莲盛工业区）：莲横港—东天姚浜—莲湖路—莲谢路—西村港—南横港

26) 沈巷社区：沈太路—徐家浜路—朱枫路—沈砖路

27) 一园三区中住宅片区：东至胜利路、西至青赵公路、南至毛泾河（上达河）、北至崧泽大道

2.1.13.3 3类区：

1) 青浦工业园区产业基地：沪常高速—油墩港—横三路—通波塘—沪青平公路—油墩港—上达河—胜利路—崧泽大道—青赵路（除2类区民惠佳苑社区、香花桥社区外）

2) 练塘工业园区（含产业社区及留白区）：东塘港—新盈路—柳南路—蒸庄路—章练塘路南侧200米—蒸夏路东侧200米—芦潼路—西泾港—老松蒸公路—富阳港—松蒸公路—新朱枫公路

3) 徐泾产业社区：东至区界虬江港，南至崧泽大道、双联路，西至明珠路，北至北青公路

4) 华新产业社区：沪蓉高速—新通波塘—沪常高速—新协路—长塘河—华杨河—纪鹤公路—沪蓉高速

5) 白鹤工业园区（留白区）：油墩港—镇界（洋泾江）—鹤辉路—鹤民路—鹤泰路—鹤安路—东大盈港—白石公路—外青松公路—盈联路—鹤祥路

6) 朱家角产业社区：康欧路—康业路—朱泖河—沈砖公路—小浜港—朱枫公路—康业路—康园路—康泰路

7) 金泽科创社区：金南路—培育路—东厍港—火泽荡—金南路南侧约200米处河浜—培育路—金湖路—沪青平公路

8) 商塌科创社区：港娄路—南倭港—汪洋港—桥头港（店前港）—王家泾（商塌社区）—急水港

2.1.14 奉贤区

2.1.14.1 1类区：2、3类区及交通干线两侧区域以及附属站、场、码头、服务区等4类区以外的区域为1类区

2.1.14.2 2类区：

1) 南桥新城（含南桥东大型居住社区）：大叶公路以南—金海路、奉浦大道、沪杭公路、航南公路、南竹港以东—上海绕城高速以北—浦星公路以西

2) 西渡社区：黄浦江—竹港—50万伏高压走廊—沪金高速

3) 庄行镇区：浦南运河—庄行路—东穗路—步韵路—东民路—腾庄公路—庄良路—腾贤路—三农路—腾庄路—叶庄公路—南亭公路—庄北路—姚新路东侧约600米处河道

4) 柘林镇镇区：浦东铁路—老沪杭公路—运石河—海湾路

5) 新寺社区：南桥镇交界以南—下鱼塘—新林路—贝港

6) 金汇镇：工业大道—金汇港—大叶公路—浦星公路

7) 泰日社区：航南公路—西新港—光泰路—泰东港

8) 青村镇镇区：新南奉公路—泰青路—钟家港—东方港（青龙港）

9) 钱桥社区：中横河路—浦星公路—钱桥路—星火公路

10) 星火社区：彭公塘—明城路—随塘河—南北河

- 11) 燎原社区：燎星公路以南—燎钦公路西侧以东—随塘河南侧以北—三角洋排河以西
- 12) 五四老场部：规划两港大道—新四平公路—五四公路东延伸—三团港
- 13) 五四新场部：随塘河—仰古路—五四学校南侧排水沟—五四一村东边界(五四公路东侧约 200 米)
- 14) 奉城中心镇：浦南运河及沿塘河—新奉公路—上海绕城高速—洪东路
- 15) 头桥社区：振兴路—新奉公路—服民路—新潮路—奉陆路—桥福路
- 16) 四团镇镇区：川南奉改线—三团港—浦南运河—新四平公路
- 17) 奉贤海湾旅游区(除高等学校区域 1 类区外)：金汇港以西区域(奉柘公路—海湾路—杭州湾—金汇港)；金汇港以东区域(海马路—海佳路—杭州湾—海农公路)
- 18) 邬桥园区：黄浦江—大寨河—大叶公路—南沙港
- 19) 潘垫园区：上海绕城高速—规划红星港—柘林镇交界—南沙港
- 20) 新申园区：信诺路—环城东路—新林公路—沪金高速
- 21) 李窑园区：新南奉公路—东方港(青龙港)—上海绕城高速—沪奉高速
- 22) 杨王村生活区：金汇港—平庄公路—金海路—万众路(光明路)
- 23) 钱桥园区：中横河路—金汇港—奉柘公路—浦星公路
- 24) 头桥园区：北新河—新奉公路—蔡建河—沪芦高速
- 25) 四团园区：团南中路—新四平公路—川南奉公路—南汇区交界
- 26) 塘外社区：上海绕城高速—光跃港—钱塘港—燎钦公路
- 27) 临港奉贤居住片区：两港大道—中港—万水路—正旭路
- 28) 江海园区：东至南桥路/沪杭公路、南至八字桥路、西至肖南路、北至程普路
- 29) 金汇园区(上海出版印刷学院)：东至浦星公路、南至迎金路、西至金碧路、北至闵行交界(永南路)
- 30) 邵厂社区：北横河—大泖港—海杰路—新杨公路—中横河—邵厂支河(富民路西)
- 31) 平安社区：平庄公路—安泰路—中横河—港阳路—海杰路—海鼎路—南横河—三团港—中横河—港极路

2.1.14.3 3 类区：

- 1) 奉浦综合开发区：
 - 工业区一期：大叶公路—南竹港—航南公路—南桥路/沪杭公路—八字桥路—肖南路—程普路—南桥路/沪杭公路—奉浦大道—沪金高速；
 - 工业区二期：环城北路以南—地灵路以东—团南公路以北—竹港以西

- 2) 奉贤现代农业园区：大叶公路以南—沪金高速以东—奉浦大道以北—金海路以西
- 3) 上海海港综合经济开发区：北横河以南—港极路、平庄公路、安泰路、中横河、港阳路、海杰路、海鼎路以东—南横河以北—大泖港、海杰路、新杨公路、中横河、邵厂支河(富民路西)以西
- 4) 星火工业园区：浦东铁路以南—金汇港以东—随塘河以北—明城路以西
- 5) 奉城工业区(西区)：规划岳和路(青伟路北约 330 米)以南—奉耀路以东—团青公路以北—航塘公路以西
- 6) 上海化学工业区奉贤分区：规划双虹路以东，横泾港以北，沪金高速、鳗鲡港以西，胡滨路以南；沪金高速南侧高压走廊、上横泾以南，鳗鲡港以东，运石河(沪杭公路)以北，老沪杭公路以西
- 7) 游艇基地：海龙路以南—南竹港以东—杭州湾以北—规划路以西
- 8) 青港工业区：新南奉公路以南—沿钱公路以东—上海绕城高速以北—林海公路以西
- 9) 临港园区奉贤分区：北至浦东铁路四团站(平安站)预控制用地，西至三团港—规划两港大道—中港，东至奉贤南汇区界，南至杭州湾(除 2 类区外)
- 10) 西渡园区：高压走廊以南—沪杭公路以东—大叶公路以北—沪金高速以西
- 11) 杨王园区：宁富路—镇市河—金海路—平庄公路—沪金高速
- 12) 庄行镇欧洲工业园区：姚新路东侧约 600 米处河道—庄北路—南亭公路—庄兴路—团结河—振工路—杨淞路—浦南运河
- 13) 临海工业园区：观工路以南—规划胡桥路(寺胡路西约 250 米处)以东—沪金高速以北—虹郊路以西
- 14) 金汇园区：闵行交界(永南路)以南—金汇港以东—工业路、浦星公路、汇中路以北—沿浦公路以西(除 2 类区“29)金汇园区(上海出版印刷学院)”外)
- 15) 泰顺园区：大叶公路以南—林海公路以东—蒋和庵港以北—航塘港以西
- 16) 上海化学工业园区(奉贤境内)：老沪杭公路—金山区界—杭州湾以北—竹港
- 17) 奉城工业区(南区、北区)：上海绕城高速以北—新奉公路以西—奉云东路以南—上海绕城高速(奉城出入口公路)以东
- 18) 上海市工业综合开发区(庄行工业园)：北至奉浦大道、东至南沙港、南至发展路(沪发路)、西至红旗港

2.1.15 金山区

- 2.1.15.1 1 类区：2、3 类区及交通干线两侧区域以及附属站、场、码头、服务区等以外

的区域为 1 类区

2.1.15.2 2 类区:

- 1) 金山新城: 东至龙泉港、亭卫公路, 西至张泾河、卫二路, 南至金卫护城河、沪杭公路、杭州湾海岸线, 北至莘奉金高速公路后退绿地、红旗港、规划临桂路
- 2) 山阳镇区: 北至红旗港, 东至朱山路, 西至铁路金山支线, 南至向阳村 5 组
- 3) 漕泾镇: 东至沪杭公路, 西至海涯新苑西边界, 南至新东海港, 北至配合路/共建路及西延伸
- 4) 亭林镇区: 亭枫公路—松金公路—上海绕城高速—亭卫公路
- 5) 枫泾镇区: 东至沪杭铁路, 南至 320 国道, 西至枫泾镇界, 北至向荡港、朱枫公路、步杨路(枫叶街) 北约 400 米、区界(枫兰路)
- 6) 廊下镇区: 景钱路—农田港—山塘河—廊平公路—漕廊公路—惠高泾—景农路—金廊公路
- 7) 张堰镇区: 东至松卫南路, 南至漕廊公路, 西至松金公路—规划德堰路—规划雪香路(沈泾河), 北至金张支线—规划康清路(张泾河)—战斗河
- 8) 朱泾镇区: 掘石港—蒋泾港—秀州塘—北环路
- 9) 吕巷镇区(包含龙磁区块): 金廊公路—朱吕公路—田欢路—横泾河(镇界)—溪联路—栖凤路—建乐路—金廊公路(含建乐路、金廊公路西北侧企业用地)
- 10) 钱圩社区: 新卫高速—横塘河—新张泾—钱鑫路
- 11) 朱行社区(次中心): 林慧路—亭卫公路—朱漕路—横泾中心路(规划金鹏路)—中运河—亭朱公路—朱林路—规划金腾路(现状小路)—高楼路—亭朱公路
- 12) 松隐社区: 松后路(松前公路)—上海绕城高速—张泾河—亭枫公路
- 13) 兴塔社区: 东至成毛路, 南至亭枫公路(320 国道), 西至庄官塘、姚泾港, 北至环东路、枫明路(规划十一路)
- 14) 干巷社区(包含麦格纳区块): 中运河—新张泾河—荣丰路南侧 200 米—荣东路西侧 350 米—朱吕公路—新张泾河—金张公路—新卫高速—朱吕公路—荣昌路—新卫高速吕巷收费站延伸—红光河
- 15) 新农社区: 新卫高速—蒋泾港—掘石港—亭枫公路
- 16) 金山工业区产业新城(主中心): 金山工业区大道—夏宁路—九工路—牛桥港—天工路—夏宁路—秋灵路
- 17) 朱泾工业区西侧 104 转型地块: 掘石港—新兴河—仙居路—亭枫公路

18) 朱泾工业区南侧 195 地块: 中旺路东延伸—张泾河—上海绕城高速—新卫高速

2.1.15.3 3 类区:

- 1) 金山工业园区(北区): 漕廊公路—松卫公路—朱吕公路—时代大道—上海绕城高速—沈海高速(除金山工业区产业新城、朱行社区外)
- 2) 金山工业园区(金山第二工业园): 张泾河—沈海高速—浙江省界—沪杭公路
- 3) 金山新城(金山工业区南区): 东至规划临桂路, 南至规划临桂路—红旗港, 西至杭州湾大道—亭卫公路—亭卫南路, 北至 G15 高速绿化隔离带
- 4) 上海化学工业区金山分区: 鳗鲡港—浦东铁路—汇安路—配合路—沪杭公路
- 5) 亭林工业区: 亭卫公路—亭枫高速—龙泉港—大亭公路
- 6) 廊下工业区: 景钱路—万勇路—荣光路—万春路—荣春路—麻墩港—漕廊公路—白泾—平湖界河—西山塘—农田港
- 7) 枫泾工业园区: 沪杭高速—七仙泾—兴新公路—秀州塘—环东二路—枫展路—环西二路—钱明西路—环西一路
- 8) 金山工业园区(张堰工业区): 东至张泾河, 南至金张支路, 西至胜利河—中心河—规划振航路(振凯路西侧约 500 米)—茸卫公路—振凯路, 北至金张公路—周家路
- 9) 朱泾工业园区:
东部工业区: 张泾河—东日路—鸿日路东侧约 270 米—中旺路延伸—新卫高速—新牧路西侧约 160 米—新兴河—小张泾河—横泾江
西部工业区: 仙居路—新兴河—温河泾—亭枫公路
- 10) 上海化学工业园区(金山境内): 金山区界—沪杭公路—海塘
- 11) 上海石化总厂厂区: 卫二路—沪杭公路—浙江省界—海塘
- 12) 吕巷工业区: 金石公路—吕朱路—金廊公路—中运河
- 13) 干巷工业区:
吕巷镇干巷工业区块(104): 中运河—张泾河—干林路—官娄港—金张公路延长—荣东路西侧 350 米—荣丰路南侧 200 米—新张泾河
吕巷镇干巷工业区块(荣昌路区块): 中运河—红光河—新卫高速吕巷收费站延伸—荣昌路—朱吕公路—新卫高速
- 14) 松隐工业区: 松凯路—上海绕城高速—松前公路—亭枫公路
- 15) 钱圩工业区: 漕廊公路—沐沥河—钱鑫路—新卫高速—横塘河—新张泾
- 16) 二工区物流产业园二期: 东至鳗鲤港, 南至浦东铁路, 西至规划的沙渡路, 北至规划

的积平路、积才路

17) 兴塔工业区：320 国道—兴北路（兴桂路）—亭枫高速—兴坊路—大茫塘—庄官塘

2.1.16 崇明区

2.1.16.1 1 类区：2、3 类区及交通干线两侧区域以及附属站、场、码头、服务区等 4 类区以外的区域为 1 类区

2.1.16.2 2 类区：

1) 城桥镇：三沙洪河—南横引河—张网港河—长江南堤（除崇明工业园区外）

2) 堡镇：

镇域：长江南堤—堡镇港—陈海公路—小漾河（除崇明电厂外）

五滂社区：登瀛中学围墙向东 100 米—向堡公路—陈漾路—陈海公路

3) 新河镇：

镇域：塔东村机耕路—长江南堤—新申公路—陈海公路

新民社区：新港河—界河（二号桥）—北新公路向西 1000 米—陈海公路

4) 庙镇：

镇域：鸚鹄港—白米沙洪—桥鼻港（庙西十队）—张家港（通济河）

江口社区：小竖河—南横引河—庙南十二队机耕路—陈海公路

合作社区：猛东二队机耕路—二号横河（合作一号桥）—猛西十二队机耕路—四号横河（龚家河头桥）

5) 向化镇：六滂河—南横引河—渡港—团城公路（陈衍公路）

6) 东平镇：

镇域（长江社区）：民生港向东 500 米—北沿公路向北 500 米—长江公路向南 500 米—长江奶牛场

前进社区（光明长江总公司）：自行车铃厂—前竖公路 8 号桥—上海轴瓦厂—直河向北 500 米

东风社区：东风一村围墙向东 50 米—东风科技推广站围墙向南 50 米—农机修理厂围墙向西 50 米—滂东河向北 300 米

7) 绿华镇：合作八队混沟—南新港—海桥七队混沟—海华小区围墙向北 50 米

8) 竖新镇：

镇域：张涨港—三号河（新南村）—直河向西 500 米—七号桥（仙桥村）

竖新社区：前竖公路—运粮河—三条港—惠民河

9) 港沿镇：

镇域：港沿公路向东 500 米—一号河牌楼头桥—堡镇港—草港路

合兴社区：四滂港—草港路向南 300 米—合五公路向西 200 米—同心河

10) 中兴镇：红星村六队—团城公路—汲浜公路西侧 400 米—中心横河

11) 陈家镇：团旺公路—长江南堤—八滂港—长江老北堤（除向化城镇工业地块外）

12) 长兴镇

凤凰社区：沪陕高速—长兴中海路、长江南堤、凤南路—石头沙路、凤滨路、长兴振华路—潘圆公路

桔园社区：兴冠路、长兴江南大道、永隆路—长兴中海路—轨道交通 19 号线、永卫路—长江北堤

渔港社区：长江东堤—潘圆公路—鳗鲡港路—凤凰源路、长兴合作路、长横轮渡码头

长兴岛圆沙社区及横沙渔港综合功能区：长江—跃进港—潘圆公路—园北路、合作路（除码头区域外）

13) 新海镇：

镇域（新海社区）：新海农场三十九连机耕路—新海农场九连机耕路—新海农场十三连机耕路—北横引河

跃进社区（光明集团跃进总公司）：北沿公路—奶牛二场围墙向南 50 米—新安乳品厂围墙向西 50 米—沼气管理站围墙向北 50 米

长征社区：长江公路向东 300 米—幼儿园围墙向南 50 米—鸽龙港向西 1000 米—信谊百路达围墙向北 50 米

红星社区：洪中河向东 300 米—北沿公路左侧 200 米（红星羊毛衫厂围墙向东 50 米）—农技推广站围墙向西 50 米—北横引河

14) 三星镇：

镇域：界河—洪海一队机耕路—陈海公路—协进村北侧混沟

海桥社区：北平十二队机耕路—太平十五队机耕路—海中九队机耕路—海丰一队机耕路

15) 港西镇：三沙洪河—港庙公路—盘西十队机耕路—通济河

16) 建设镇：

镇域：建设公路向东 1000 米—旭升河—建设公路向西 1000 米—运粮河向北 600 米

大同社区：蟠龙公路向东 500 米—陈海公路—建设公路向西 500 米—大同村机耕路

17) 新村乡：新跃三队机耕路—北横引河—新跃一队机耕路—中心横河

18) 横沙乡：民东路—育贤路—锦汇路、新环路、新窑路—民生中心路

2.1.16.3 3类区：

1) 崇明工业园区：西门路—施翘小河—三沙洪路—人民路—规划道路—秀山路—岱山路—老南横引河—三沙洪—涓洲路—高岛路—西门路

2) 上海市富盛经济开发区：新申公路—长江南堤—东平河—陈海公路

3) 上海市崇明电力公司：堡南路—长江南堤—堡镇港—新港路

4) 上海船厂船舶有限公司：三条港—长江—黄家河—三列村、新江河、江海村（茅家河）

5) 上海华润大东船务有限公司及崇明燃气电厂：推虾港—长江—张网港—长江大堤北侧（其中北侧东端距长江大堤堤脚线 300 米、北侧西端距长江大堤堤脚线 450 米）

6) 长兴岛东区：长江东堤—长江南堤—长兴二电厂东侧、长兴中海、永隆路、兴冠路、潘圆公路

7) 长兴岛西区：长兴振华路、凤滨路、石头沙路、凤南路—长江南堤—通闸路、燃气站、公共货运码头—潘圆公路

8) 陈家镇独立工矿用地：沿海大通道—南横引河—八漊港—陈海公路

9) 向化独立工矿用地：六漊河—陈衍公路—渡港—陈海公路

10) 庙镇独立工矿用地：鸚鵡港—陈海公路—桥鼻港—白米沙港南侧

11) 堡镇独立工矿用地：堡镇港—长江—小竖河—南横引河

12) 汲浜独立工矿用地：陈漊公路—兴东横河—北漊公路—大公横河

13) 港西独立工矿用地：三沙洪河—陈海公路—港西公路西侧 500 米—港庙公路

14) 机场：长宁河—界河—东平河—北沿公路

15) 崇明现代农业园区农产品加工区：东至汲浜公路，西至中兴镇与向化镇界址沟，南至北横运河新线，北至岸转河

16) 崇明固体废弃物处置中心园区：东至鱼塘（距离东侧小漾港 1.15 公里），南至 G40 通道北侧用地红线，西至堡镇港、北至一线大堤

17) 新村乡田园综合体：西、北方向相邻“九五”大堤，南邻“八五”大堤，东面紧邻白新公路北延伸线

2.2 4类声环境功能区

2.2.1 轨道地面交通、内河航道、铁路、高速公路、机动车 3 车道（含 3 车道）以上的道路及郊区二级公路（含二级公路）以上等级的公路等组成的交通干线两侧及其主要附属站、场、码头（港口）、服务区等。道路机动车车道数仅指交通管理部门在道路路口之间划分的双向车道

总数，道路路口处车道的数目不计。

新建轨道地面交通、内河航道、铁路、高速公路、机动车 3 车道（含 3 车道）以上的道路及郊区二级公路（含二级公路）以上等级的公路等组成的交通干线及其主要附属站、场、码头（港口）、服务区等的适用区范围，规划确定后按上款执行。

2.2.2 当临街建筑高于三层楼房以上（含三层）时，交通干线两侧指临街建筑面向交通干线一侧至交通干线边界线的区域；当临街建筑低于三层楼房建筑（含开阔地），其交通干线两侧指从交通干线边界线外起，在相邻声环境功能区为 1 类区内 45 米、2 类区内 30 米、3 类区内 15 米的范围区域。

2.2.3 其它 4 类声环境功能区主要为：

1) F1 上海国际赛车场：郊区环线—嘉金高速公路—伊宁路—嘉松北路

2) 嘉定区大众试车场地

3) 徐汇区上海体育场及交通枢纽区域：零陵路—天钥桥路—中山南二路—凯旋南路—漕溪北路

4) 徐汇区铁路上海南站区域：沪闵路—柳州路—南宁路—武宣路—（规划）龙恒路—规划一路—石龙路—动力南五路—沪杭铁路线—虹梅路—沪闵路

5) 铁路上海站区域：恒丰路—秣陵路—共和新路—天目中路—天目东路—宝山路—交通路—孔家木桥—中兴路—恒丰路

6) 铁路北郊站区域：泗塘河—铁路—平型关路—铁路北郊站绿地—市北高新园区 11 号地块绿地—走马塘绿地—走马塘—共和新路—场中路

7) 上海铁路分局杨浦站：内江路—周家嘴路—军工路—铁路杨浦站边界

8) 张华浜—军工路港区：蕙藻浜—黄浦江—区界（杨浦）—军工路—逸仙路

9) 虹桥综合交通枢纽：北到扬虹路，南至建虹路，东到西航站楼，西至申贵路、锡虹路、申虹路、甬虹路、申贵路

3. 附则

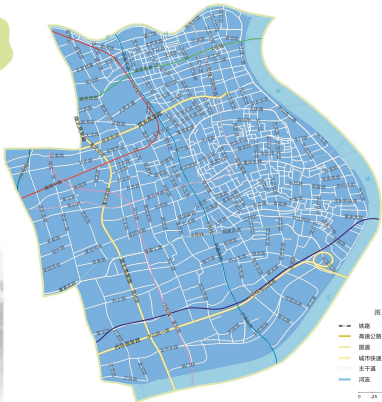
3.1 生效日期

本区划于 2020 年 4 月 1 日起生效。原 2012 年 3 月版《上海市环境噪声标准适用区划》相应废止。

3.2 区划解释权属

本区划由上海市生态环境局负责解释。

黄浦区声环境功能区划示意图



静安区声环境功能区划示意图



图例

- | | | | |
|--|-------|--|-----------|
| | 铁路 | | 声环境功能区 1类 |
| | 高速公路 | | 2类 |
| | 国道 | | 3类 |
| | 城市快速路 | | 4类 |
| | 主干道 | | |
| | 河流 | | |

0 0.5 1km



徐汇区声环境功能区划示意图



图例

- | | |
|---------|--------|
| — 铁路 | 声环境功能区 |
| — 高速公路 | 1类 |
| — 国道 | 2类 |
| — 城市快速路 | 3类 |
| — 主干道 | 4类 |
| — 河流 | |

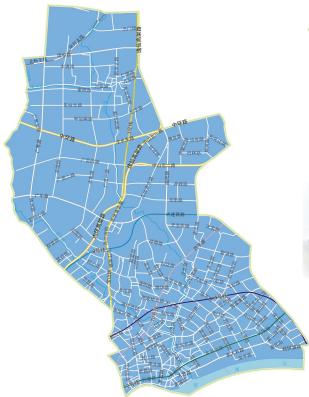
0 5 10km



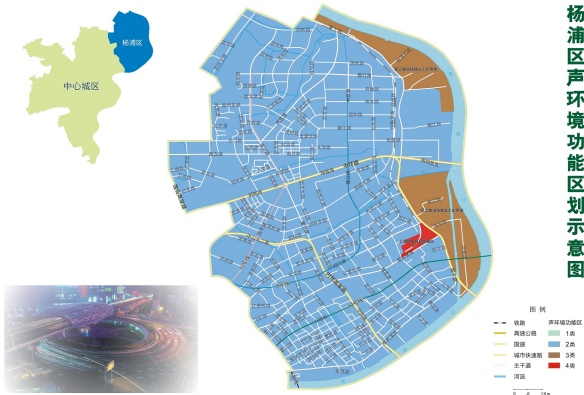
长宁区声环境功能区划示意图



虹口区声环境功能区划示意图



杨浦区声环境功能区划示意图



普陀区声环境功能区划示意图



0 5 10km

闵行区声环境功能区划示意图





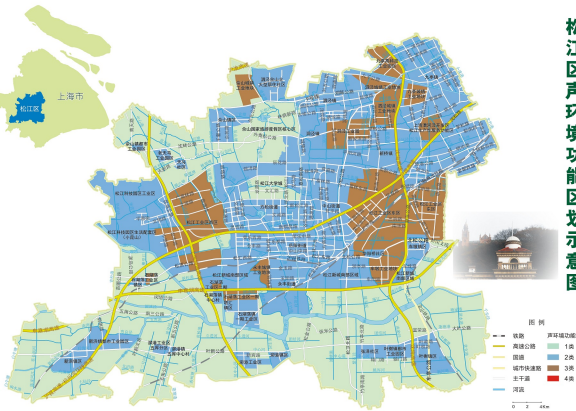
图例

- | | | |
|--|-------|--------|
| | 铁路 | 声环境功能区 |
| | 高速公路 | 1类 |
| | 国道 | 2类 |
| | 城市快速路 | 3类 |
| | 主干道 | 4类 |
| | 河流 | |

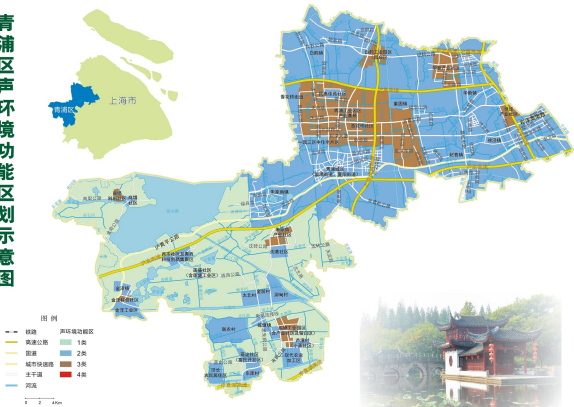
0 3 6km



松江区声环境功能区划示意图



青浦区声环境功能区划示意图



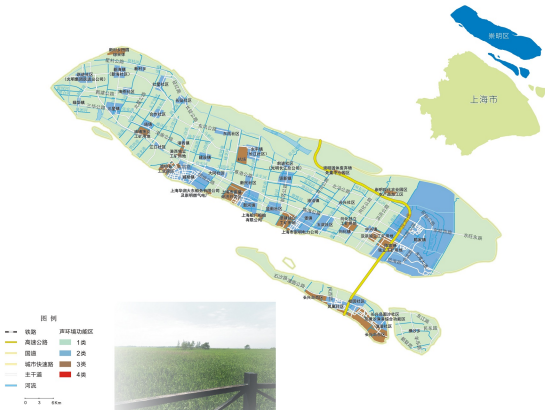
奉贤区声环境功能区划示意图



金山区声环境功能区划示意图



崇明区声环境功能区划示意图



上海市声环境功能区划示意图

